

22023-17

22023

รูปแผนที่

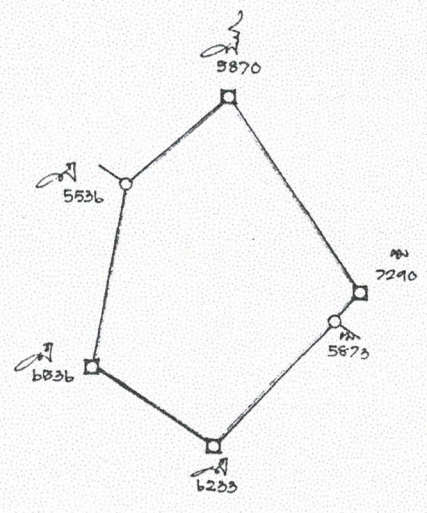
มาตราส่วนในระวาง ๑ : ๕,๐๐๐

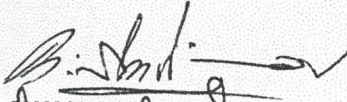



มาตราส่วน ๑ : ๒๕,๐๐๐



ที่สำนักงานเขต (๓๐)

ที่สำนักงานเขต (๓๓)



 เจ้าพนักงานที่ดิน
 หัวหน้าการ
 ผู้ตรวจแผนที่
 ผู้เขียนแผนที่