

5



# หนังสือสำคัญสำหรับที่หลวง

เลขที่ สน. ๑๙๕๕

ที่ดินเลขที่ ๒๑๒ ว่าง ๕๕๓ III ๕๕๐๔

อาศัยอำนาจตามมาตรา ๘ ทวิ แห่งประมวลกฎหมายที่ดิน ซึ่งแก้ไขเพิ่มเติม  
โดยประกาศของคณะปฏิวัติ ฉบับที่ ๓๓๔ ลงวันที่ ๑๓ ธันวาคม พ.ศ. ๒๕๑๕ อธิบดีกรมที่ดิน  
ออกหนังสือสำคัญฉบับนี้เพื่อแสดงเขตของที่ดินอันเป็นสาธารณสมบัติของแผ่นดินประเภท  
พลเมืองใช้ร่วมกัน ซึ่งตั้งอยู่ที่ บ้านพังขว้างเหนือ ตำบล พังขว้าง  
อำเภอ เมือง จังหวัด สกลนคร ไว้ดังนี้

ที่ดินแปลงนี้มีเนื้อที่ประมาณ ไร่ ๐๔ ตารางวา อยู่ในความดูแลรักษาของ กระทรวงมหาดไทย (หนองแคน)

มีแนวเขตตามรูปแผนที่แสดงเขตที่ดินตั้งหนังสือสำคัญฉบับนี้  
หนังสือสำคัญฉบับนี้ ออกให้ ณ วันที่ ๒๑ เดือน มิถุนายน พุทธศักราช ๒๕๕๕

(นายวระ ชัยพิมลผลิน)  
รองผู้อำนวยการกองหลักปฏิบัติราชการแทน  
อธิบดีกรมที่ดิน  
ผู้อำนวยการจังหวัดสกลนคร  
ประจำตำแหน่ง

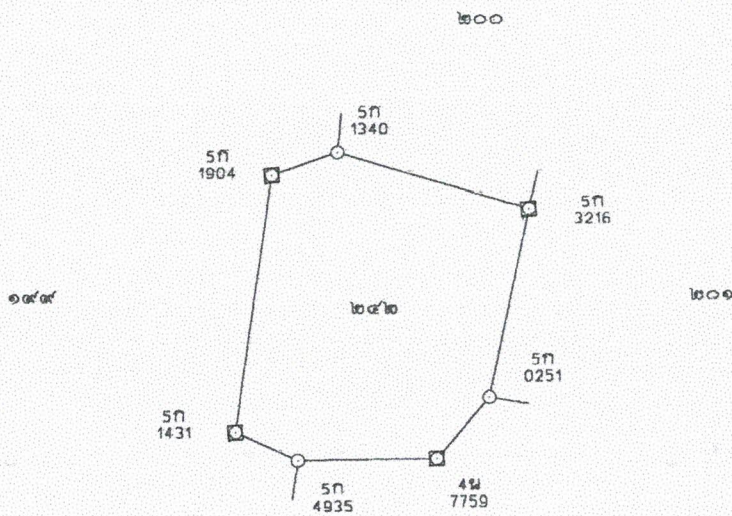
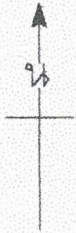
นายพงษ์ศักดิ์ ทรัพย์พันธ์ ผู้เขียน  
นายอดิศักดิ์ กิจกรรณ ผู้ทาบ  
ผู้ตรวจ

ผ. 1844-2/2





รูปแผนที่ ผ. 1844

มาตราส่วนในระวาง ๑:๔๐๐๐

มาตราส่วน ๑:๒๐๐๐



น.ศ. ๓ ก เลขที่ ๖๗๖๔

  
 (นายทองสิทธิ์ กุลวิจิตร) เจ้าพนักงานที่ดิน  
  
 นายศักดิ์ สิวรรณิก 1 เม.ย. 2548 หัวหน้าการ  
  
 นายพงษ์ศักดิ์ อารยพันธุ์ 1 เม.ย. 2548 ผัตรวจแผนที่  
  
 นายพงษ์ศักดิ์ อารยพันธุ์ ผู้เขียนแผนที่