

๒๐๑๖-1/2
ต.บ.๑

๒๕



หนังสือสำคัญสำหรับที่หลวง

เลขที่ ๒๒๐๑๖

ที่ดินเลขที่ _____ ระบุว่า รูปถ่ายทางอากาศหมายเลข 5823 III แผ่นที่ 41

อาศัยอำนาจตามมาตรา ๘ ทวิ แห่งประมวลกฎหมายที่ดิน ซึ่งแก้ไขเพิ่มเติมโดยประกาศของคณะปฏิวัติ ฉบับที่ ๓๓๔ ลงวันที่ ๑๓ ธันวาคม พ.ศ. ๒๕๑๕ อธิบดีกรมที่ดินออกหนังสือสำคัญฉบับนี้เพื่อแสดงเขตของที่ดินอันเป็นสาธารณสมบัติของแผ่นดินประเภท _____

พลเมืองใช้ร่วมกัน _____ ซึ่งตั้งอยู่ที่บ้านหนองปลาจุก หมู่ ๘ ตำบล พังซาว อำเภอ นีเอะลัดกนาร. จังหวัด สกลนคร. ไว้ดังนี้

ที่ดินแปลงนี้มีเนื้อที่ประมาณ _____ ไร่ _____ งาน

_____ ๓๐ ตารางวา อยู่ในความดูแลรักษาของ กระทรวงมหาดไทย (นครหลวงกรุงเทพ)

มีแนวเขตตามรูปแผนที่แสดงเขตที่ดินดังหนังสือสำคัญฉบับนี้

หนังสือสำคัญฉบับนี้ ออกให้ ณ วันที่ ๑๙ เดือน มกราคม พุทธศักราช ๒๕๒๗

(นายรัฐศักดิ์ ศิววงษ์)
ทรงอธิบดี ปฏิบัติราชการแทน
อธิบดีกรมที่ดิน
ประทับตราประจำตำแหน่ง

3๒๒๐๐๗
๒๕๒๗

๘๐๑๖-๖/๖

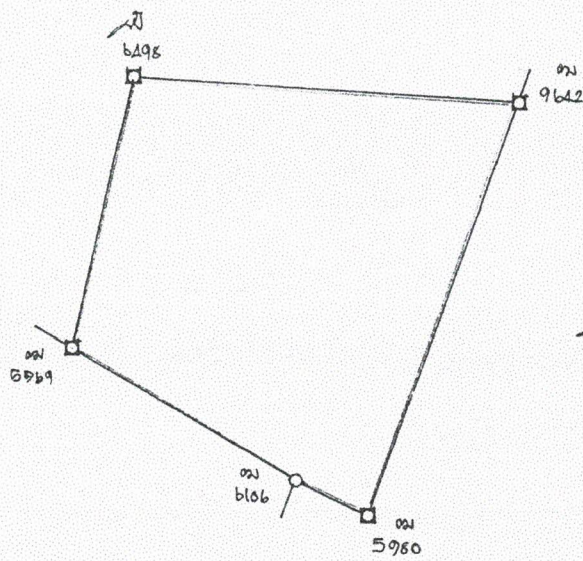
รูปแผนที่

มาตราส่วนในระวาง ๑:๕๐๐๐

มาตราส่วน ๑: ๑๐๐๐







ที่ทำการตำบล



ที่ทำการตำบล

ที่ทำการตำบล


 เจ้าพนักงานที่ดิน

 หัวหน้าการ

 ผู้ตรวจแผนที่

 ผู้เขียนแผนที่