



11018-1/2

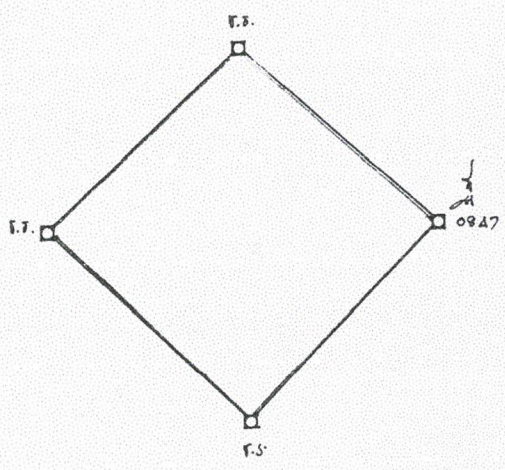
รูปแผนที่



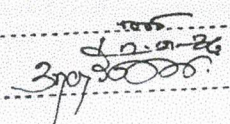

มาตราส่วนในระวาง ๑:๕,๐๐๐

มาตราส่วน ๑:๑,๐๐๐



ที่มีภาคยอดของ (๑๗)



 เจ้าพนักงานที่ดิน  
 หัวหน้าการ  
 ผู้ตรวจแผนที่  
 ผู้เขียนแผนที่