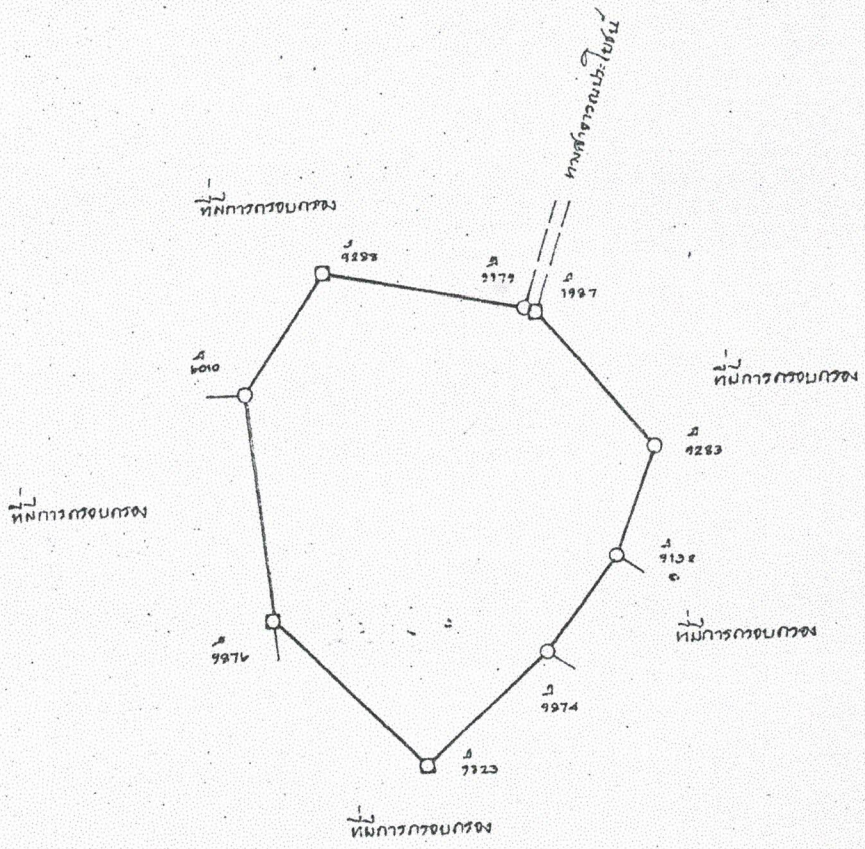






11280-2/5

รูปแผนที่

มาตราส่วนในกระดาษ ๑ : ๕,๐๐๐

มาตราส่วน ๑ : ๕,๐๐๐



 เจ้าพนักงานที่ดิน
 หัวหน้าการ
 ผู้ตรวจแผนที่
 ผู้เขียนแผนที่